



**Legende:**

- Wohnbauflächen
- Gemeinbedarf (KITA)
- öffentl. Grünflächen
- Erschießung inkl. Entwässerungsflächen
- Wegeverbindung
- BF V Baufelder



**Stadt Neumünster**  
Der Oberbürgermeister

Stadtplanung /  
Stadtentwicklung



---

**Bebauungsplan Nr. 170**  
**"Entwicklung Scholtz-Kaserne"**


**1. Strukturkonzept**

bearbeitet: 13.01.2021 E. Candan  
geändert: 01.03.2021 E. Candan

Neumünster, den 01.03.2021  
L.A.

Datengrundlage ALKIS, 10.2020 Herausgeber: LVermGeo (Landesamt für Vermessung und Geo-Informationen)

Maßstab:  
1:2000



Nord