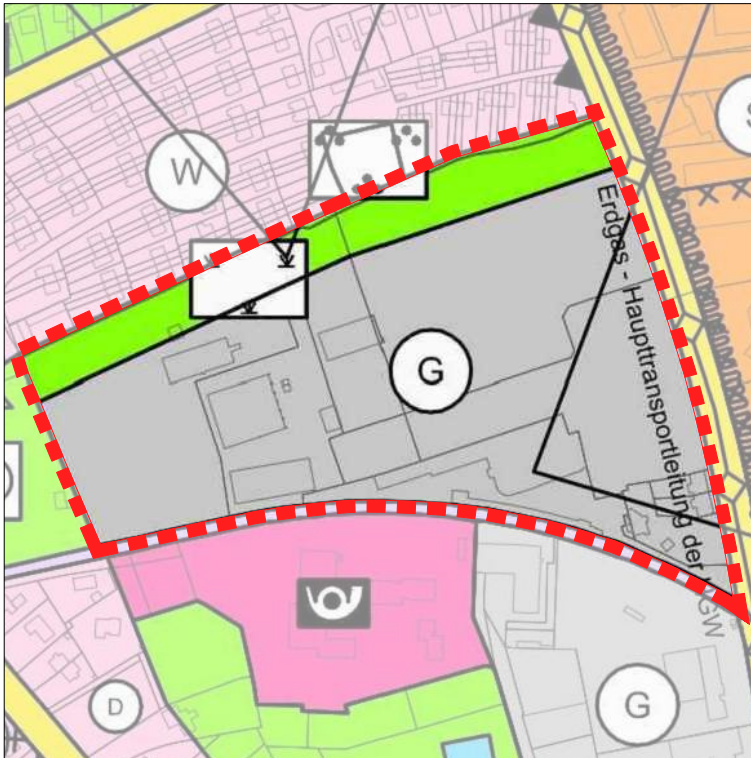


### 48. Änderung des Flächennutzungsplanes 1990 "Stock-Gelände - Rendsburger Straße"



Ausschnitt des aktuell wirksamen Flächennutzungsplanes

M 1:5.000

#### ZEICHENERKLÄRUNG:

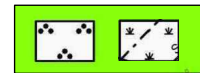


Darstellung des  
Änderungsbereiches des  
Flächennutzungsplanes

#### Art der baulichen Nutzung



Gewerbliche Bauflächen (G)  
§ 1 Abs. 1 Nr. 3 BauNVO



Grünfläche  
Naturbelassen sowie Parkanlage  
§ 1 Abs. 1 Nr. 3 BauNVO



Richtfunkstrecken  
Max. zulässige Bauhöhe 45m ü. Gelände



Darstellung der 48. Änderung des Flächennutzungsplanes

M 1:5.000

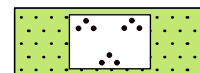


Geltungsbereich der  
48. Änderung des  
Flächennutzungsplanes

#### Art der baulichen Nutzung



Gemischte Bauflächen (M)  
§ 1 Abs. 1 Nr. 2 BauNVO



Grünfläche (Parkanlage)  
§ 5 Abs. 2 Nr. 5 und Nr. 6 BauGB



Grünfläche (Spielplatz)  
§ 5 Abs. 2 Nr. 5 und Abs. 4 BauGB



Vorkehrungen zum Schutz  
gegen schädliche Umwelt-  
einwirkungen (hier: Lärm)  
§ 5 Abs. 2 Nr. 6 und Abs. 4 BauGB

Stand: 04.12.2020

Es gilt die Baunutzungsverordnung (BauNVO) 1990 (BGBl. I S. 132);  
in der Fassung der Bekanntmachung vom 21.11.2017 (BGBl. I S. 3786)



Stadt  
Neumünster  
Der Oberbürgermeister