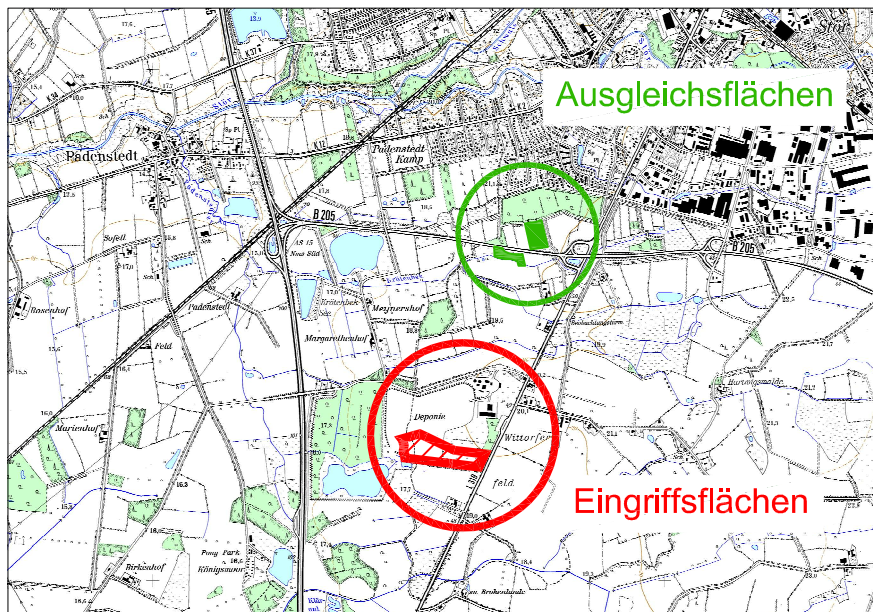


INDEX	DATUM	ART DER ÄNDERUNG	BEARBEITET	GEPRÜFT

Grünordnerischer Fachbeitrag zum Bebauungsplan Nr. 180 sowie zur 38. Änderung des Flächennutzungsplanes der Stadt Neumünster



STADT
Stadt Neumünster
Neues Rathaus
Großflecken 59
24534 Neumünster

DATUM
05.07.2013

MASSTAB
1:1.000

**Grünordnerischer Fachbeitrag zum
Bebauungsplan Nr. 180 sowie zur
38. Änderung des Flächennutzungsplanes
der Stadt Neumünster**

**Externe
Ausgleichs-
flächen**

Karte 3



**IPP Ingenieure für Bau, Umwelt
und Stadtentwicklung**

IPP Ingenieurgesellschaft
Possel u. Partner GmbH & Co. KG
Rendsburger Landstr. 196-198
D 24113 Kiel
Tel. +49(431) 6 49 59-0 Fax 6 49 59-59
info@ipp-kiel.de www.ipp-kiel.com

Grünordnerischer Fachbeitrag zum Bebauungsplan Nr. 180 sowie zur 38. Änderung des Flächennutzungsplanes der Stadt Neumünster

- Externe Ausgleichsflächen -



Legende

Bestand Entwicklung

1. Wald und Gehölze



Waldentwicklung (anderes Verfahren)



geschützte Knicks

2. Ruderalfluren / Brachen / Trockenrasen



Ruderalsäume

3. Landwirtschaftliche Nutzflächen



Extensivgrünland

4. Wasserflächen



Gräben

5. Schutzgebiete + Maßnahmen



Landschaftsschutzgebiet (LSG) „Stadtrand Neumünster“



Umgrenzung von Flächen für Maßnahmen zum Schutz, zur Pflege und zur Entwicklung von Natur und Landschaft



A6 Ausgleichsmaßnahme mit Nummer

Legende

Bestand **Entwicklung**

1. Wald und Gehölze



Waldentwicklung (anderes Verfahren)



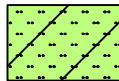
geschützte Knicks

2. Ruderalfluren / Brachen / Trockenrasen



Ruderalsäume

3. Landwirtschaftliche Nutzflächen



Extensivgrünland

4. Wasserflächen

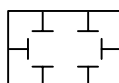


Graben

5. Schutzgebiete + Maßnahmen



Landschaftsschutzgebiet (LSG) „Stadtrand Neumünster“



Umgrenzung von Flächen für Maßnahmen zum Schutz, zur Pflege und zur Entwicklung von Natur und Landschaft



Ausgleichsmaßnahme mit Nummer