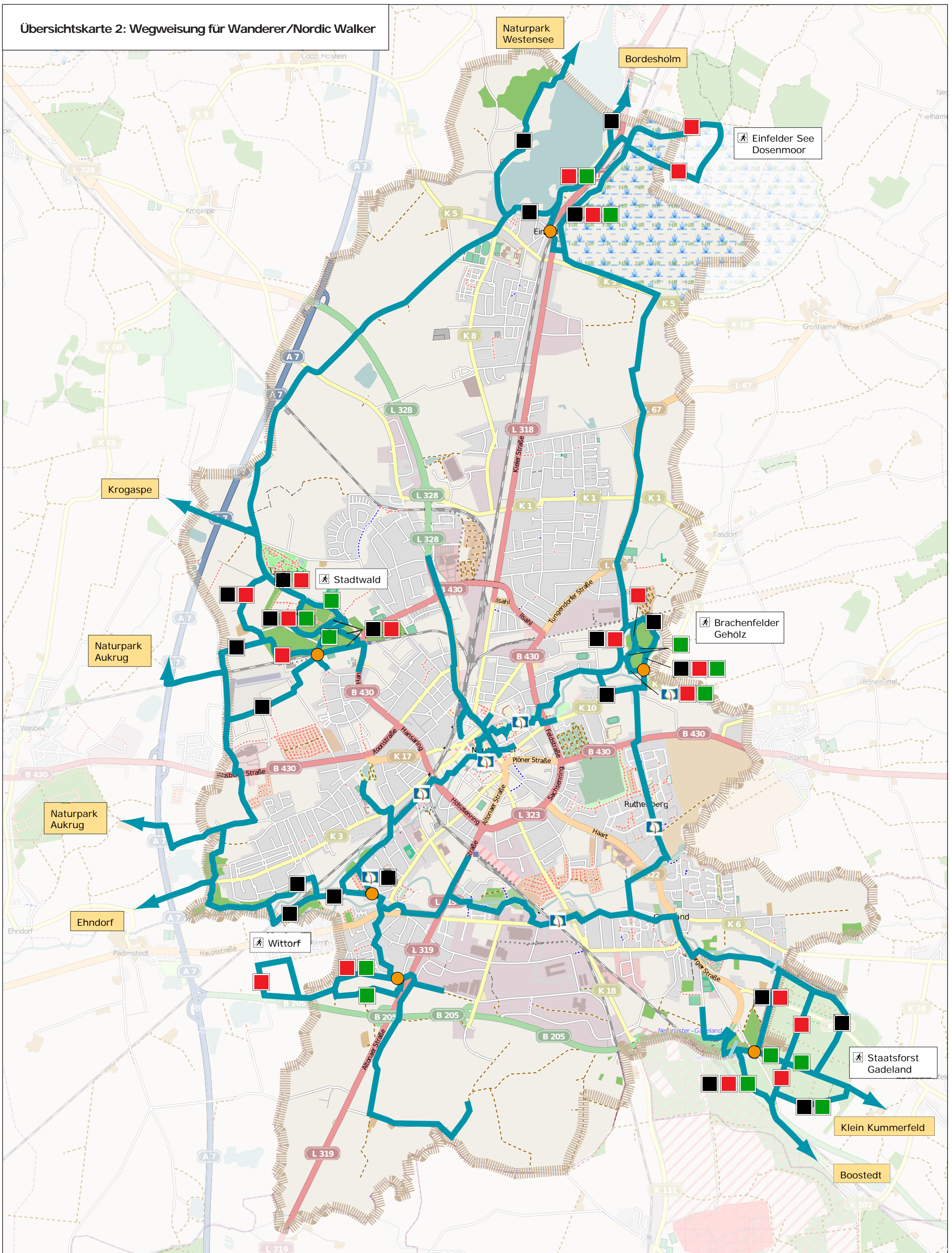



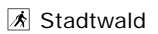

# Übersichtskarte 2: Wegweisung für Wanderer/Nordic Walker



## Umsetzungsplanung zur Konkretisierung und Beschilderung der Rad-, Reit- und Wander-/Walkingstrecken Neumünster

Bearbeitung:  
 BTE Tourismusmanagement,  
 Regionalentwicklung  
 Czerninkstr. 1a, 10829 Berlin  
[www.bte-tourismus.de](http://www.bte-tourismus.de)

Kartengrundlage: Open Street Map; Maßstab 1: 60.000; Daten von OpenStreetMap - Veröffentlicht unter CC-BY-SA 2.0

-  Stadtgrenze
-  Streckennetz Wanderer/Nordic Walker
-  Krogaspe
-  Stadtwald
-  Routen (Bezeichnung s. Text)
-  NW-Parcours mit Startpunkt