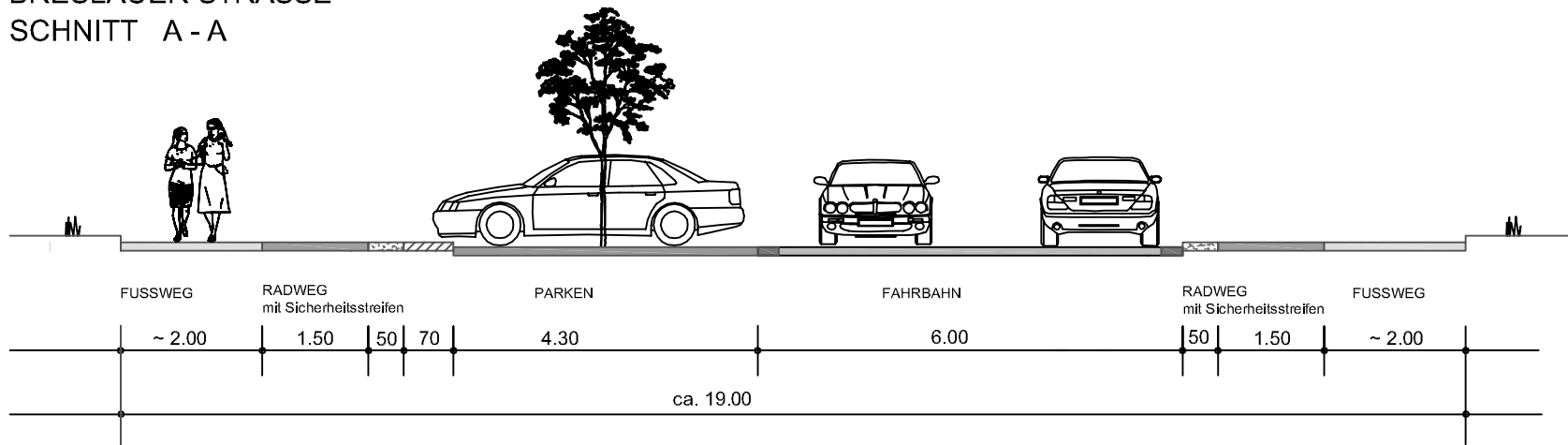
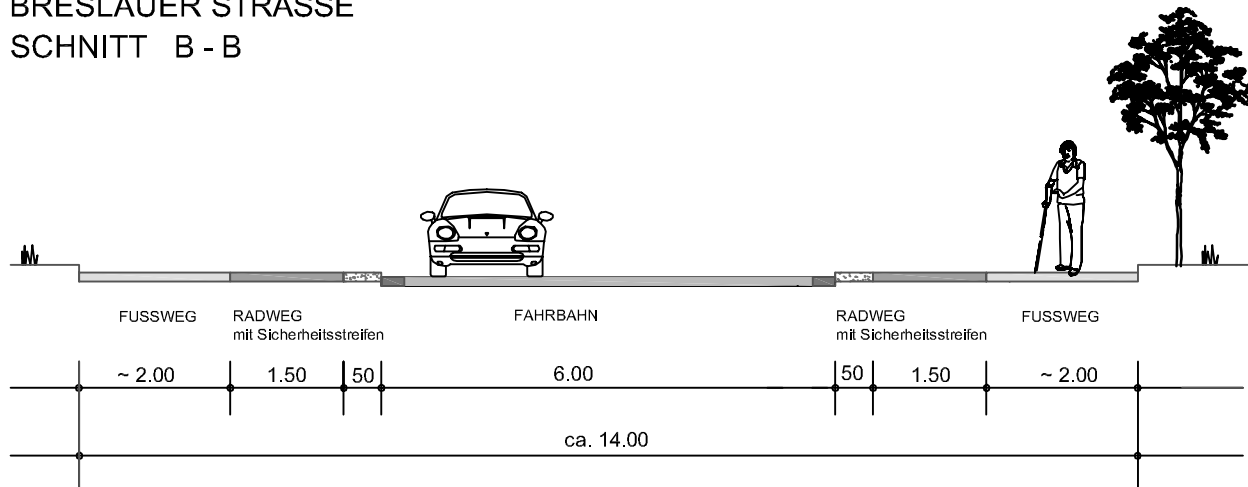


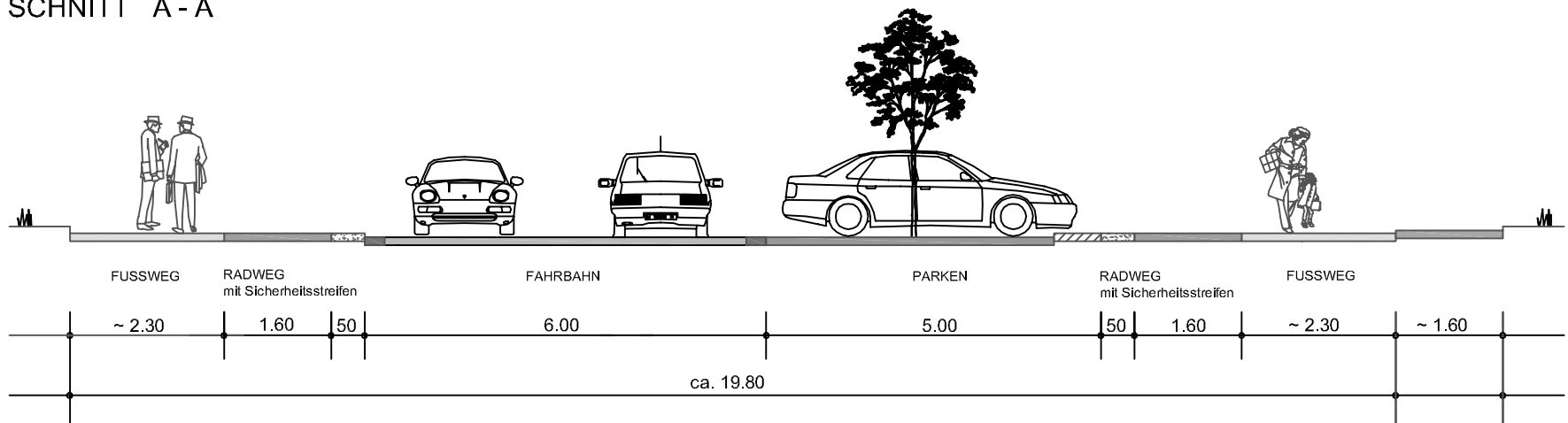
BRESLAUER STRASSE
SCHNITT A - A


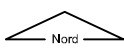


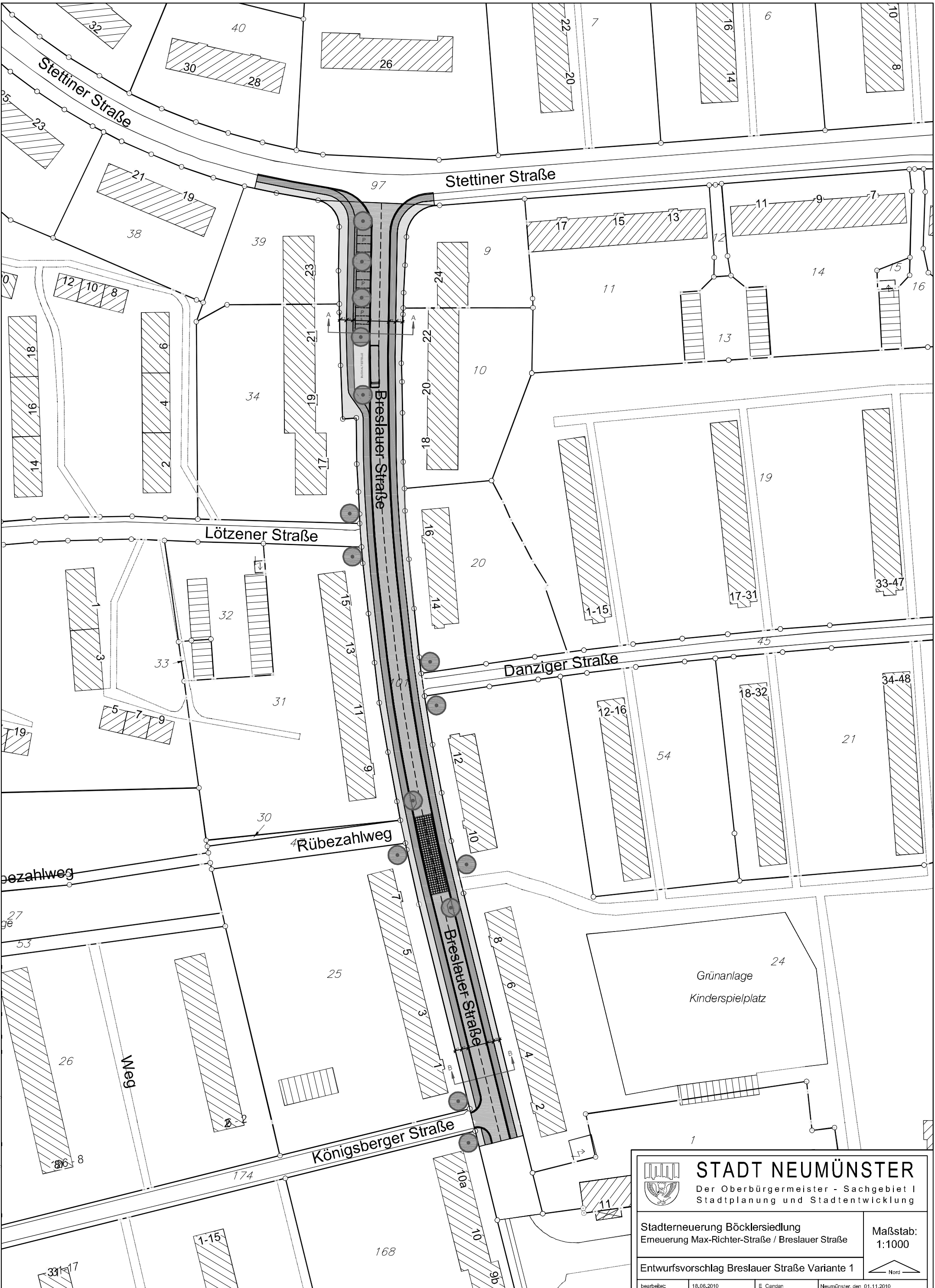
BRESLAUER STRASSE
SCHNITT B - B



MAX-RICHTER-STRASSE
SCHNITT A - A



 STADT NEUMÜNSTER Der Oberbürgermeister - Sachgebiet I Stadtplanung und Stadtentwicklung			
Stadterneuerung Böcklersiedlung Erneuerung Max-Richter-Straße / Breslauer Straße			Maßstab: 1:100 
Straßenquerschnitte Variante 1			
bearbeitet:	18.06.2010	E_Candan	Neumünster, den 01.11.2010
geändert:	19.10.2010	E_Candan	i.A.
Datengrundlage ALK, 2008. Herausgeber: Vermessungs- und Katasterverwaltung Schl. -H.			



STADT NEUMÜNSTER
 Der Oberbürgermeister - Sachgebiet I
 Stadtplanung und Stadtentwicklung

Stadterneuerung Böcklersiedlung
 Erneuerung Max-Richter-Straße / Breslauer Straße

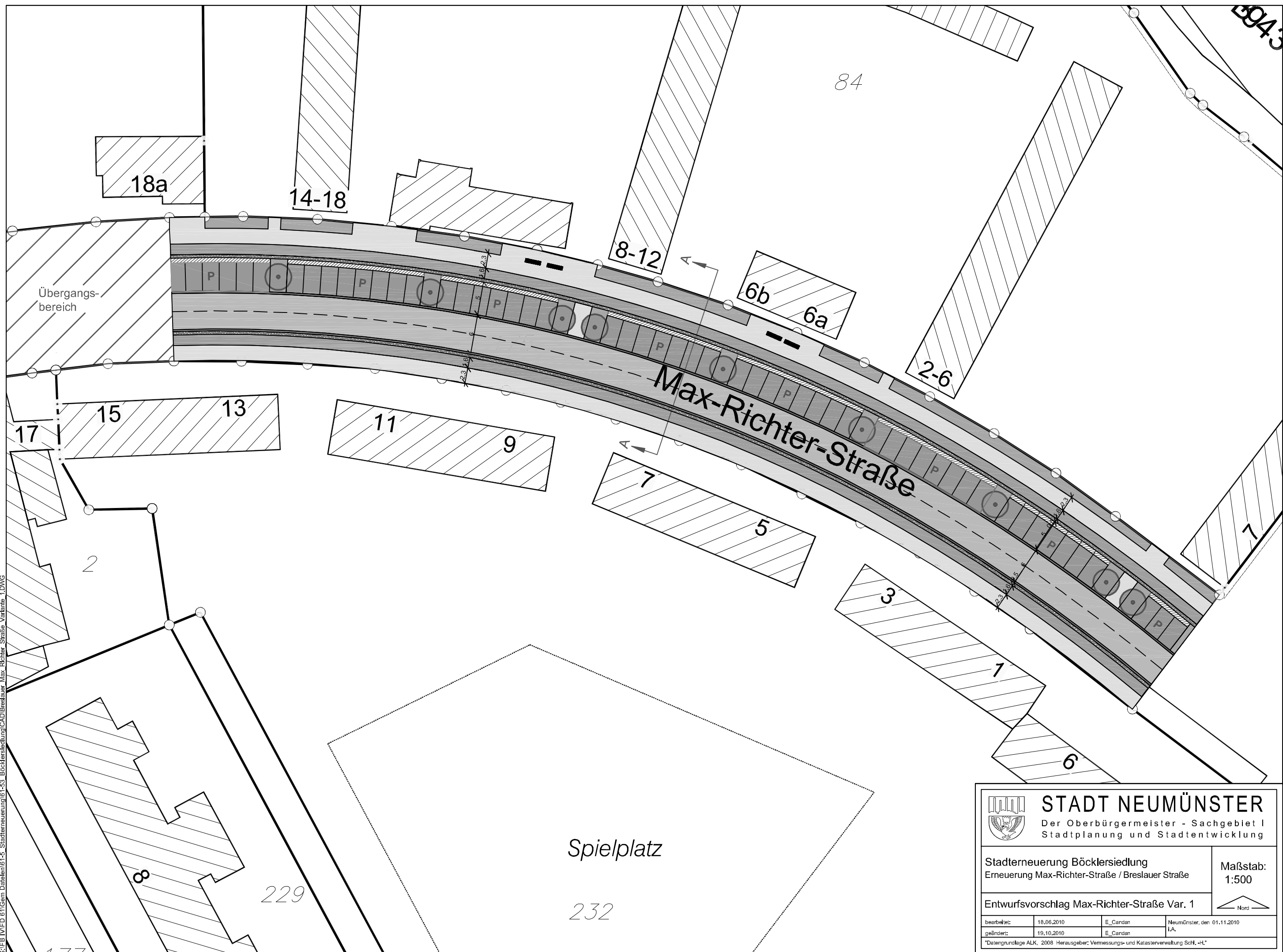
Entwurfsvorschlag Breslauer Straße Variante 1

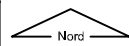
Maßstab:
 1:1000

bearbeitet: 18.06.2010 E_Candan
 geändert: 19.10.2010 E_Candan
 Neumünster, den 01.11.2010
 i.A.

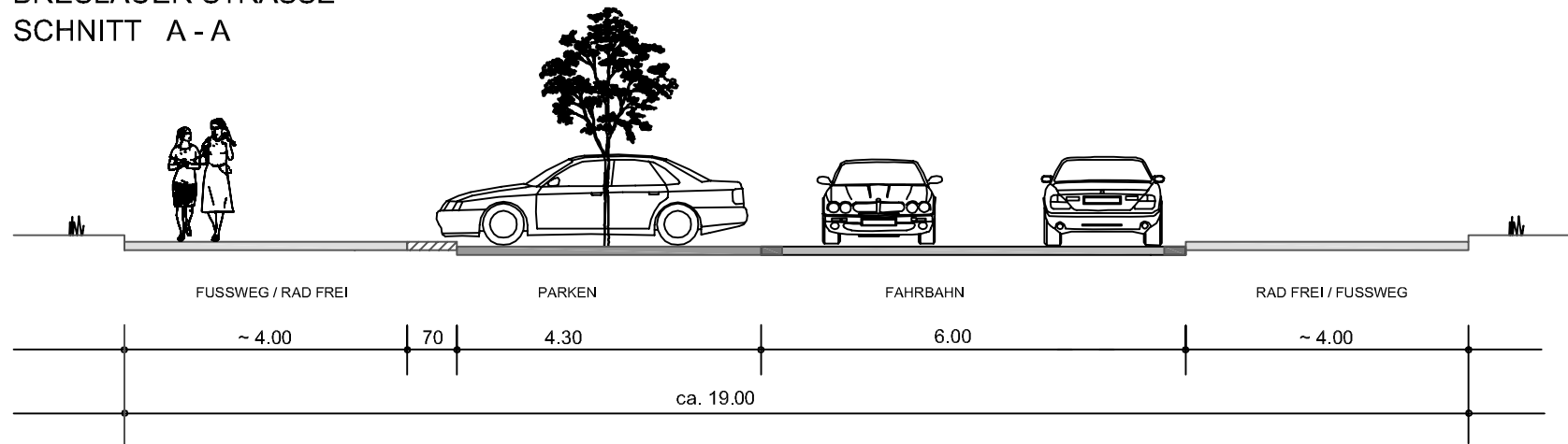
Datengrundlage ALK, 2008. Herausgeber: Vermessungs- und Katasterverwaltung Schl.-H.

S:\FB IV\FD 61\Gem. Daten\61-5. Stadterneuerung\61-53. Böcklersiedlung\CAD\Breslauer Max-Richter-Straße_Variante_1.DWG

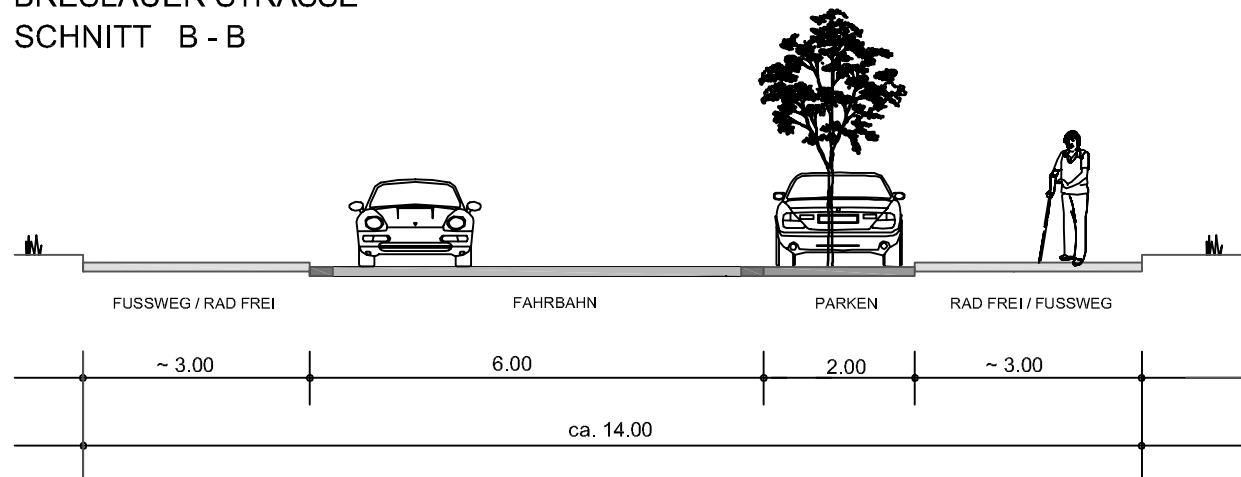


 STADT NEUMÜNSTER Der Oberbürgermeister - Sachgebiet I Stadtplanung und Stadtentwicklung			
Stadterneuerung Böcklersiedlung Erneuerung Max-Richter-Straße / Breslauer Straße			Maßstab: 1:500
Entwurfsvorschlag Max-Richter-Straße Var. 1			
bearbeitet:	18.06.2010	E_Candian	Neumünster, den 01.11.2010
geändert:	19.10.2010	E_Candian	I.A.
<small>*Datengrundlage ALK, 2008 Herausgeber: Vermessungs- und Katasterverwaltung Schl.-H.*</small>			

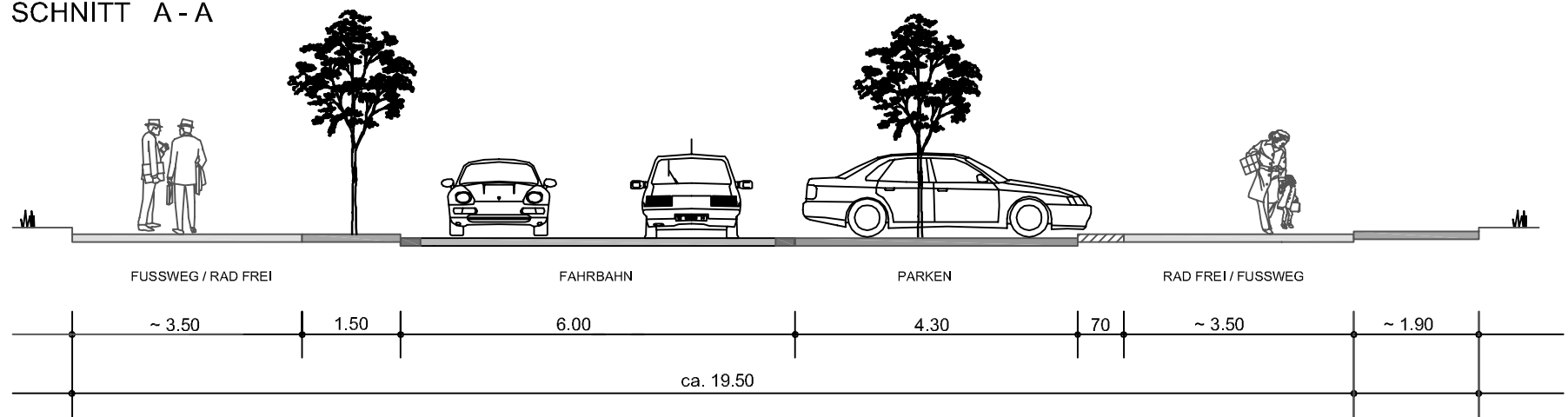
BRESLAUER STRASSE
SCHNITT A - A


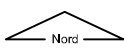


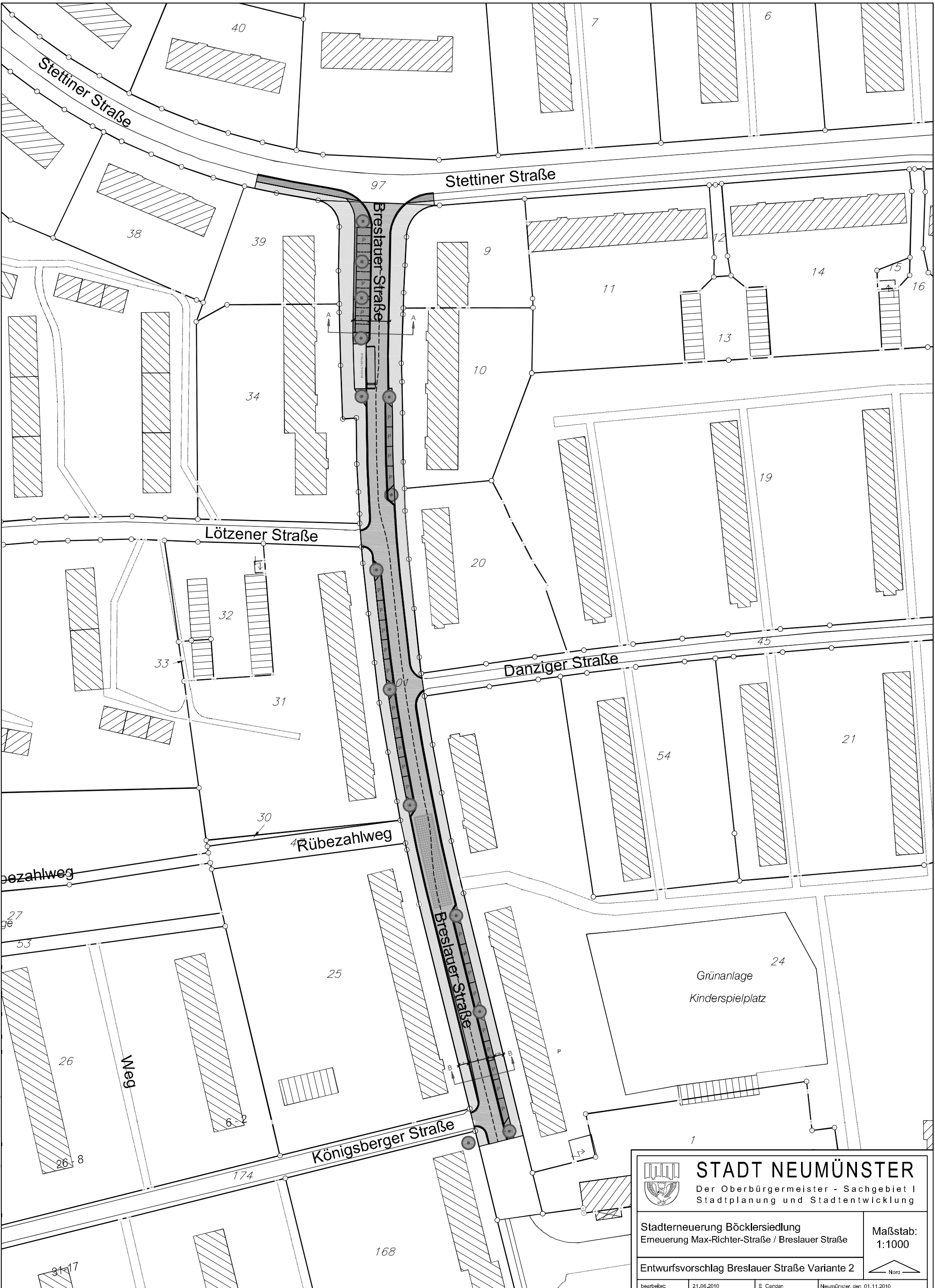
BRESLAUER STRASSE
SCHNITT B - B


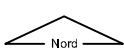


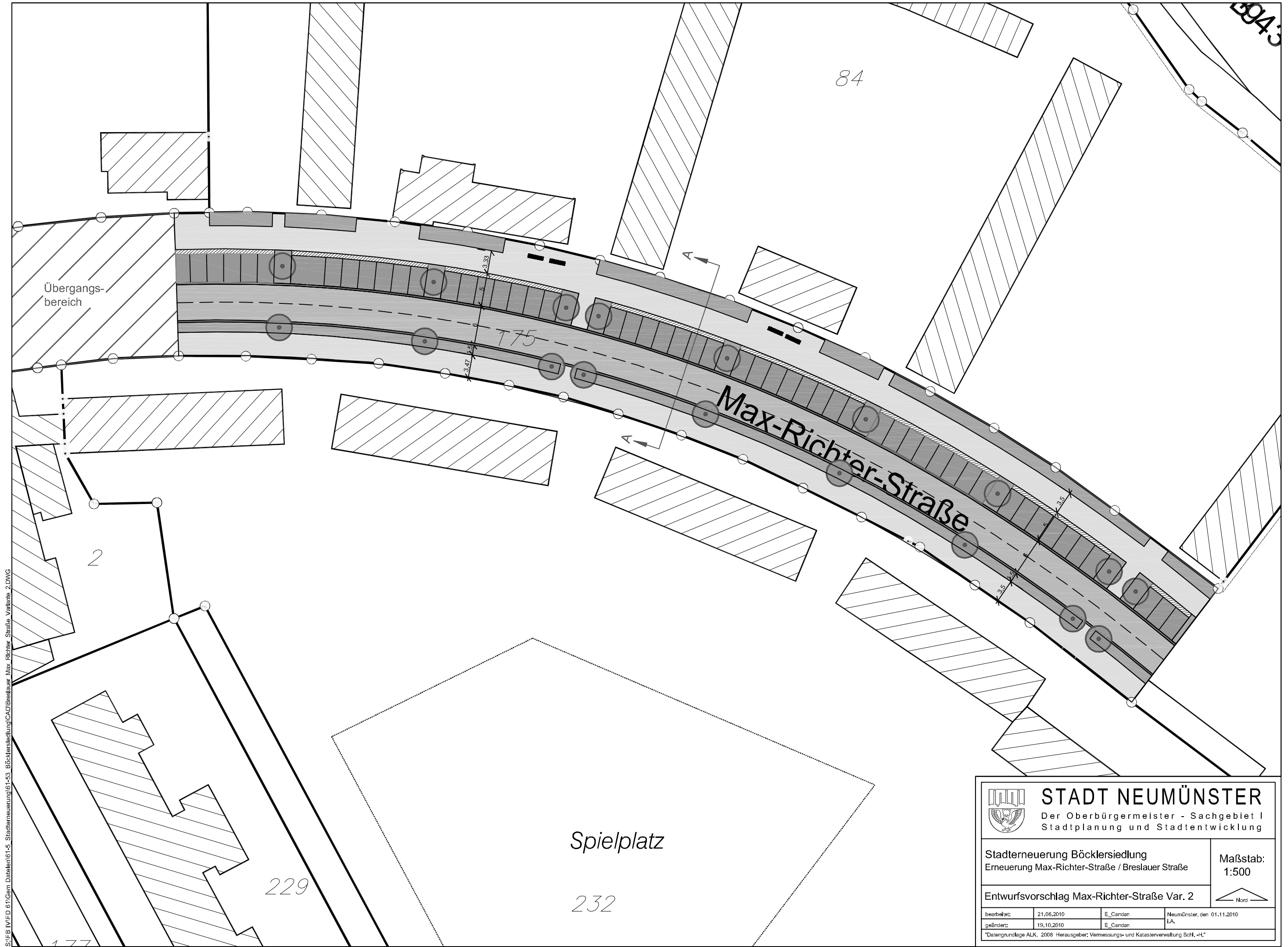
MAX-RICHTER-STRASSE
SCHNITT A - A



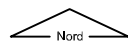
		STADT NEUMÜNSTER Der Oberbürgermeister - Sachgebiet I Stadtplanung und Stadtentwicklung	
		Stadterneuerung Böcklersiedlung Erneuerung Max-Richter-Straße / Breslauer Straße	
		Maßstab: 1:100	
			
bearbeitet: 21.06.2010 geändert: 19.10.2010	E_Candan E_Candan	Neumünster, den 01.11.2010 i.A.	
<small>*Datengrundlage ALK, 2008. Herausgeber: Vermessungs- und Katasterverwaltung Schl.-H.*</small>			



 STADT NEUMÜNSTER Der Oberbürgermeister - Sachgebiet I Stadtplanung und Stadtentwicklung			
Stadterneuerung Böcklersiedlung Erneuerung Max-Richter-Straße / Breslauer Straße			Maßstab: 1:1000
Entwurfsvorschlag Breslauer Straße Variante 2			 Nord
bearbeitet: 21.06.2010 geändert: 19.10.2010	E_Candan E_Candan	Neumünster, den 01.11.2010 i.A.	
<small>*Datengrundlage ALK, 2008. Herausgeber: Vermessungs- und Katasterverwaltung Schl.-H.*</small>			



S:\FB\IV\FD 61\Gem. Dateten\61-5. Stadterneuerung\61-53. Böcklersiedlung\CAD\Breslauer Max-Richter-Strasse_Variante_2.DWG

		STADT NEUMÜNSTER Der Oberbürgermeister - Sachgebiet I Stadtplanung und Stadtentwicklung	
Stadterneuerung Böcklersiedlung Erneuerung Max-Richter-Straße / Breslauer Straße		Maßstab: 1:500	
Entwurfsvorschlag Max-Richter-Straße Var. 2			
bearbeitet: 21.06.2010 E_Candian	geändert: 19.10.2010 E_Candian	Neumünster, den 01.11.2010 I.A.	
<small>*Datengrundlage ALK, 2008 Herausgeber: Vermessungs- und Katasterverwaltung Schl.-H.*</small>			