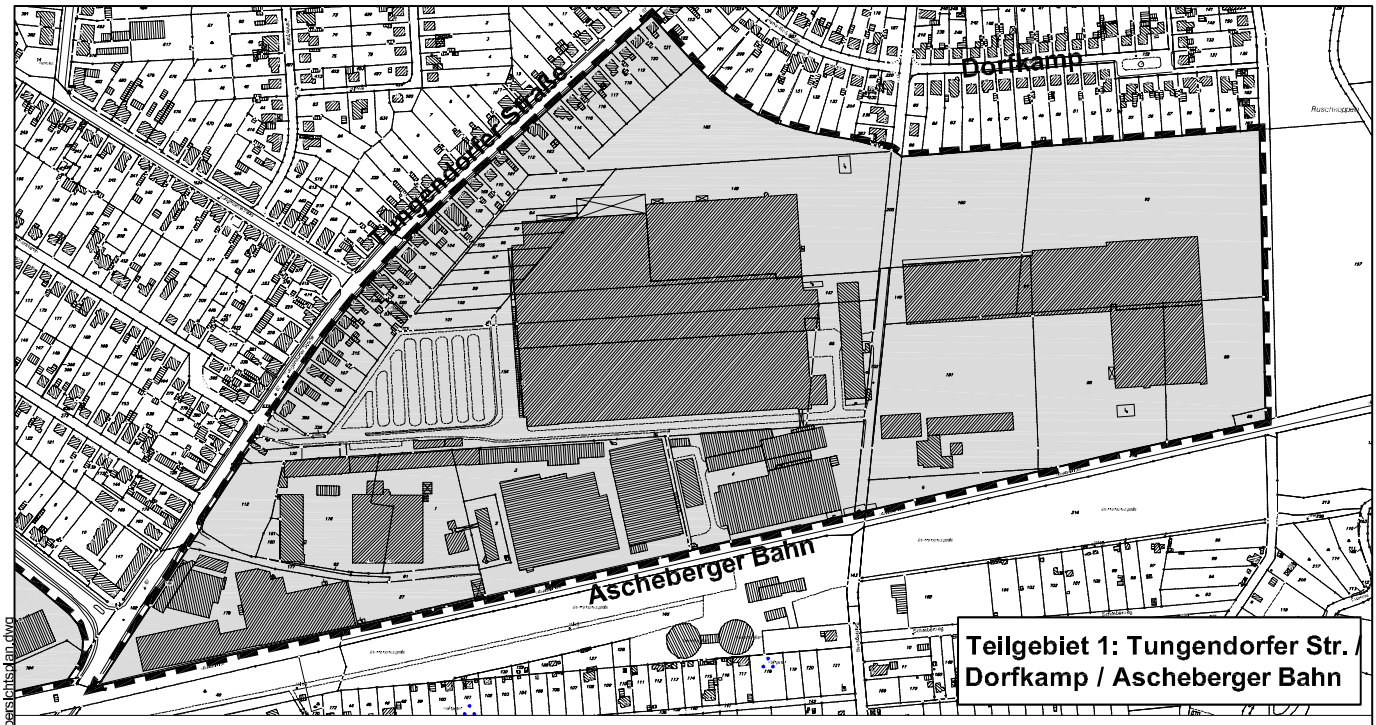

Teilgebiet 1: Tungendorfer Str. / Dorfkamp / Ascheberger Bahn

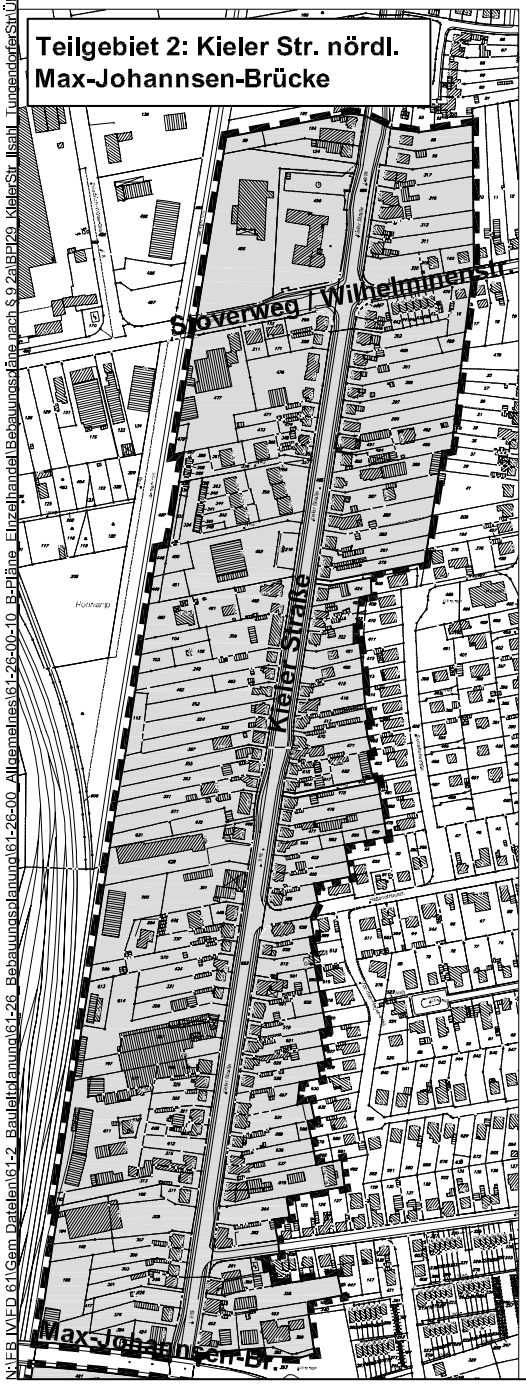

Teilgebiet 2: Kieler Str. nördl. Max-Johannsen-Brücke

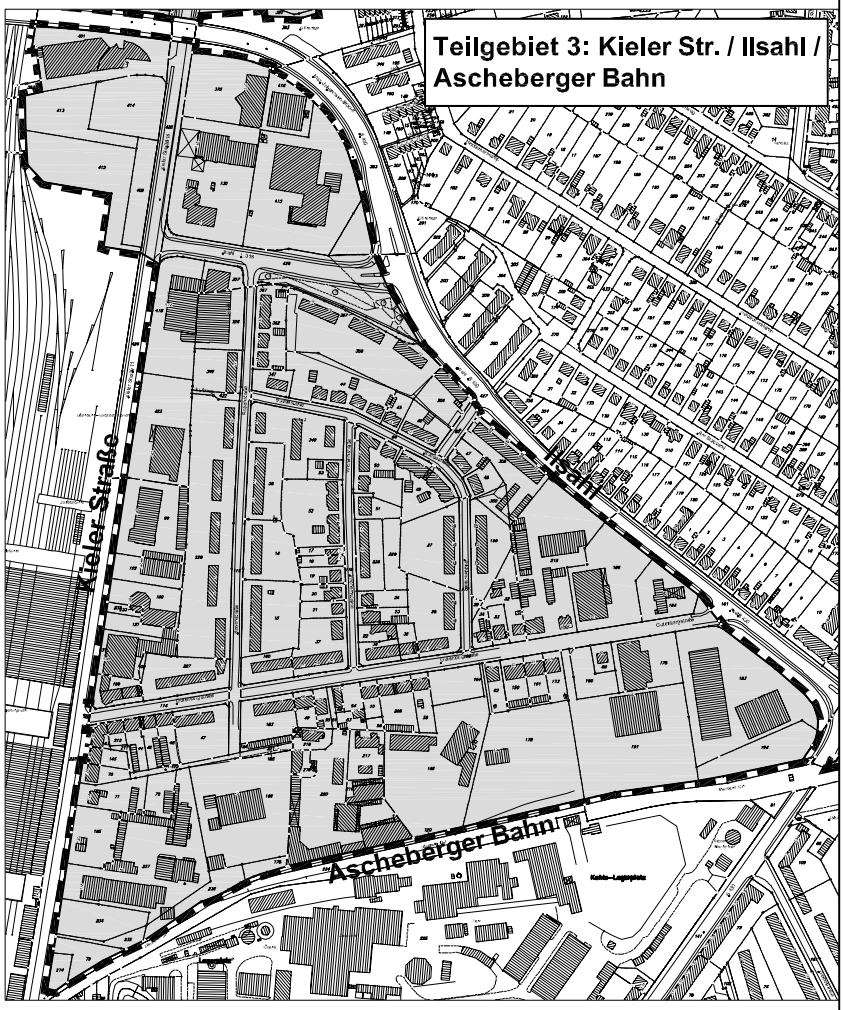

Teilgebiet 3: Kieler Str. / Ilsahl / Ascheberger Bahn

STADT NEUMÜNSTER

Der Oberbürgermeister - Fachbereich IV - Stadtplanung

Bebauungsplan Nr. 29 "Kieler Str. / Ilsahl / Tungendorfer Str."

ohne Maßstab

Übersichtsplan

Nord

bearbeitet:	19.03.2009	M_Duenckmann	Neumünster, den 30.03.2009 i.A.
geändert:	30.03.2009	M_Duenckmann	

"Datengrundlage ALK, 2008 Herausgeber: Vermessungs- und Katasterverwaltung Schl. -H."

N:\FB IV\FD 61\Gem_Dateien\61-2_Bauleitplanung\61-26_Bebauungsplanung\61-26-00_Allgemeines\61-26-00-10_B-Pläne_Einzelhandel\Bebauungspläne nach § 9 2a\BP29_KielerStr_Ilsahl_TungendorferStr\Übersichtsplan.dwg