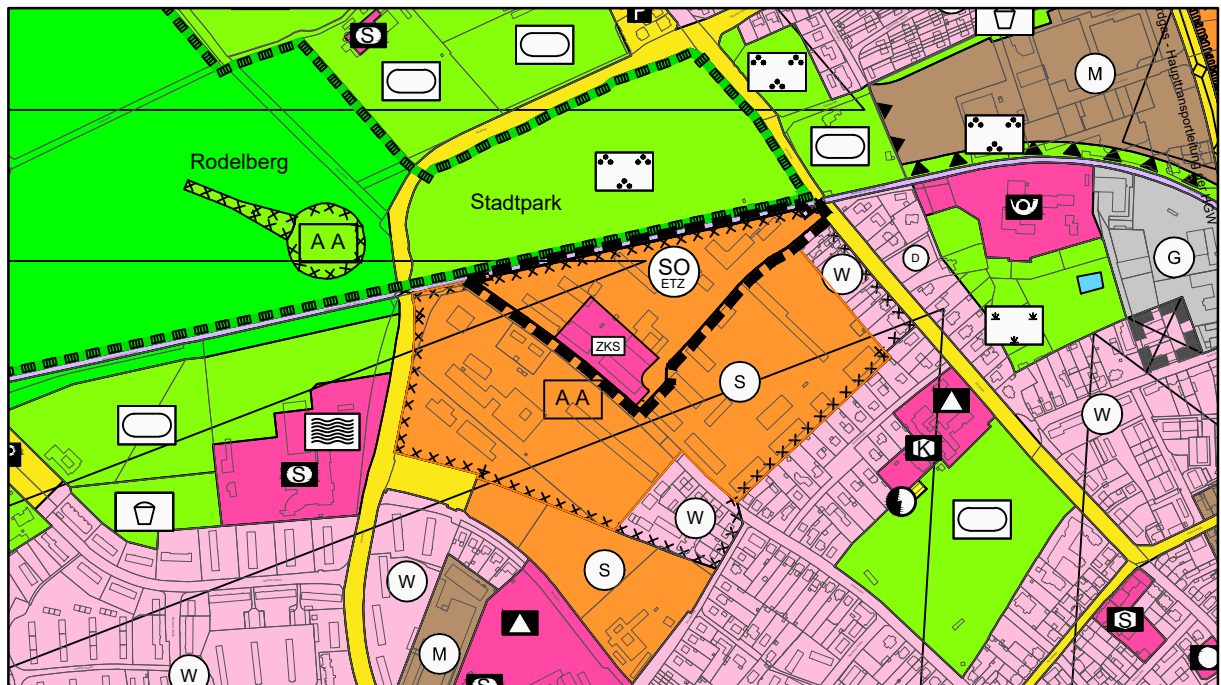




BISHERIGE DARSTELLUNG IM FLÄCHENNUTZUNGSPLAN 1990




DARSTELLUNG NACH DER 10. ANPASSUNG

**PLANZEICHENERKLÄRUNG
DARSTELLUNGEN**


ART DER BAULICHEN NUTZUNG
§ 5 Abs. 2 Nr. 1 BauGB und §§ 1-11 BauNVO

-  Sonderbauflächen
§ 1 Abs. 1 Nr. 4 BauNVO
-  Sonstiges Sondergebiet (Einsatztrainingszentrum)
§ 11 BauNVO


**EINRICHTUNGEN UND ANLAGEN ZUR VERSORGUNG MIT GÜTERN
UND DIENSLEISTUNGEN DES ÖFFENTLICHEN UND PRIVATEN
BEREICHES, FLÄCHEN FÜR DEN GEMEINBEDARF SOWIE DIE
FLÄCHEN FÜR SPORT- UND SPIELANLAGEN § 5 Abs. 2 Nr. 2 BauGB**

-  Zivil- und Katastrophenschutz

KENNZEICHNUNGEN
FLÄCHEN, DEREN BÖDEN MIT UMWELTGEFÄHRDENDEN
STOFFEN BELASTET SEIN KÖNNEN § 5 Abs. 3 Nr. 3 BauGB

-  Altablagerungen

RÄUMLICHER GELTUNGSBEREICH

 Grenze des räumlichen Geltungsbereiches
der Flächennutzungsplananpassung



**Stadt
Neumünster**
Der Oberbürgermeister

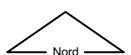
Stadtplanung /
Stadtentwicklung



10. Anpassung des Flächennutzungsplanes 1990
von Neumünster
"Ehemalige Hindenburg-Kaserne, nördlicher Teil"

Maßstab:
ohne

Aufstellung, Entwurf



bearbeitet:	09.02.2024	P_Kroeger	Neumünster, den 12.04.2024
geändert:	12.04.2024	P_Kroeger	i.A.

Datengrundlage: ALKIS, 2023 Herausgeber: LVermGeo (Landesamt für Vermessung und Geo-Informationen)